

## Factura Pequeño Contribuyente

BRIAN ALEXANDER, MENDEZ ORELLANA

Nit Emisor: 109451619

BRIAN MENDEZ

4 AVENIDA 17-26 COLONIA SANTA FAZ, A zona 0, Chinautla,  
GUATEMALA

NIT Receptor: 3440958

Nombre Receptor: INSTITUTO GEOGRAFICO NACIONAL, INGENIERO  
ALFREDO OBIOLS GOMEZ

Dirección comprador: AVENIDA LAS AMERICAS 5-76 ZONA 13, CIUDAD  
GUATEMALA

NÚMERO DE AUTORIZACIÓN:

BC507F66-8361-4A79-AC6B-12F9C20545DB

Serie: BC507F66 Número de DTE: 2204191353

Numero Acceso:

Fecha y hora de emisión: 31-ene-2025 08:51:10

Fecha y hora de certificación: 15-ene-2025 08:51:10

#No	B/S	Cantidad	Descripcion	Precio/Valor unitario (Q)	Descuentos (Q)	Otros Descuentos(Q)	Total (Q)	Impuestos
1	Servicio	1	Pago de honorarios por servicios técnicos prestados al Instituto Geográfico Nacional, Ingeniero Alfredo Obiols Gomez del Ministerio de Agricultura, Ganadería y Alimentación durante el período correspondiente del 02 de enero de 2025 al 31 de enero de 2025, según Contrato Administrativo número 2025-202-1-2-44, Acuerdo Ministerial de Aprobación número RH-029-202-1-2025.	7,741.94	0.00	0.00	7,741.94	
TOTALES:					0.00	0.00	7,741.94	

# CANCELADO


\* No genera derecho a crédito fiscal


Datos del certificador

Superintendencia de Administracion Tributaria NIT: 16693949

Razón: que se registra para hacer constar que la factura que precede, Serie BC507F66, número de DTE 2204191353 de fecha 31 de enero de 2025; emitida por Brian Alexander Méndez Orellana, ampara el pago por servicios técnicos; correspondiente del 02 de enero al 31 de enero del año 2025, según contrato número 2025-202-1-2-44 y Acuerdo Ministerial de Aprobación número RH-029-202-1-2025. Conste. Guatemala, 31 de enero del año 2025.



(f)   
BRIAN ALEXANDER MÉNDEZ ORELLANA  
DPI: 3666178850101

(f)   
Ingeniero Ronal Vinicio Robles Pereira  
Subdirector con Funciones Temporales  
Instituto Geográfico Nacional,  
Ingeniero Alfredo Obiols Gomez



Ing. Agr. Daunno Walther Chew Dávila  
Director  
Instituto Geográfico Nacional -IGN-



**"Contribuyendo por el país que todos queremos"**



Identificador Documento del Verificador  
Integrado No:  
**1736953235544**

Fecha de Generación:  
**Jan 15, 2025, 9:00 AM**

### Detalle de Documentos

<b>Tipo Documento:</b>	FEL
<b>Fecha Emisión:</b>	31/01/2025 08:51:10
<b>Emisor:</b>	109451619
<b>Agente de Retención:</b>	No es agente de retención.
<b>Establecimiento:</b>	BRIAN MENDEZ
<b>Receptor:</b>	3440958-INSTITUTO GEOGRAFICO NACIONAL, INGENIERO ALFREDO OBIOLS GOMEZ
<b>Monto Total:</b>	GTQ GTQ 7741.940000
<b>No. de Acceso:</b>	0
<b>Autorización:</b>	BC507F66-8361-4A79-AC6B-12F9C20545DB
<b>Serie:</b>	BC507F66
<b>Número del DTE:</b>	2204191353
<b>Acuse de recibido:</b>	FCID202520250115T08:51:1106:00BC507F6683614A79AC6B12F9C20545DB
<b>Fecha de la consulta:</b>	15/01/2025 08:58:39
<b>Estado:</b>	Activo
<b>Asociado a una garantía mobiliaria:</b>	No





### SITUACIÓN DEL CONTRIBUYENTE:

**NO PRESENTA INCUMPLIMIENTOS**

Al 15/01/2025 09:00:44



CONTRIBUYENTE Y/O EMISOR	
NIT	109451619
NOMBRE	BRIAN ALEXANDER, MENDEZ ORELLANA
RESUMEN	
TIPO DE INCUMPLIMIENTO	
<b>¡FELICITACIONES!</b> <b>NO PRESENTA INCUMPLIMIENTOS TRIBUTARIOS</b>	
El no presentar incumplimientos, no garantiza que el contribuyente pueda obtener la "Solvencia Fiscal", ya que el proceso de emisión de la misma, considera otras obligaciones no incluidas en el Verificador Integrado.	

Para actualizar tus Datos de RTU, así como verificar el detalle de las declaraciones presentadas puedes hacerlo en Agencia Virtual ingresando Usuario y Contraseña, si aún no tienes tu contraseña, ingresa a <https://portal.sat.gob.gt/portal/> selecciona Agencia Virtual en la opción "Solicitar Usuario", luego preséntate a una Agencia u Oficina Tributaria o llama al Contac Center de la SAT, teléfono 1550.



**Verifique la validez de la presente consulta**



## INFORME MENSUAL DE ACTIVIDADES REALIZADAS

No. Contrato Administrativo		2025-202-1-2-44
No. de Acuerdo Ministerial de Aprobación de Contrato:		RH-029-202-1-2025
Tipo de Servicios:		TÉCNICOS
Nombres y apellidos de la persona contratista:		BRIAN ALEXANDER MÉNDEZ ORELLANA
Plazo de contratación:	Del: 02/01/2025	Al: 30/06/2025
Período de este Informe:	Del: 02/01/2025	Al: 31/01/2025
Monto a pagar: Siete mil setecientos cuarenta y un quetzales con noventa y cuatro centavos.		Q7,741.94
Prestados en:		INSTITUTO GEOGRÁFICO NACIONAL, INGENIERO ALFREDO OBIOLS GOMEZ

Señor Ministro de Agricultura, Ganadería y Alimentación:

A continuación, se detallan las actividades y avances gestionados durante el periodo de la contratación.


Descripción de actividades según TDR	Informe de actividades realizadas	Avance	
		Cuantitativo	Cualitativo
1) Servicios técnicos para colaborar en el ingreso y actualización de certificaciones de la división territorial enviadas por las municipalidades del país.	-Colaboré en el trabajo de digitalización y actualización de la certificación del año <b>2024</b> de los lugares poblados del municipio de <b>Flores Costa Cuca</b> del departamento de <b>Quetzaltenango</b> .	100%	Finalizado
2) Servicios técnicos para colaborar en el ingreso de datos del Suplemento del Diccionario Geográfico Nacional del municipio que le sea asignado.	-Colaboré con la actualización del Suplemento del Diccionario Geográfico Nacional de los municipios de <b>Flores Costa Cuca</b> del departamento de <b>Quetzaltenango</b> . Mediante la comparación de categorías, coordenadas y nombres geográficos enviados en la certificación del año <b>2024</b> de los lugares poblados del municipio.	100%	Finalizado
3) Servicios técnicos para colaborar en el trabajo de gabinete y recorrido de campo de los diferentes proyectos de la División de Información Geográfica para la actualización de la base de datos de los municipios que le sean asignados.	-Colaboré en el trabajo de gabinete de la recopilación de información geográfica para la actualización de la base de datos para cumplir con las actividades proyectadas de la División de Información Geográfica.	25%	En proceso
4) Servicios técnicos para colaborar en la actualización y digitalización de la información geográfica de los diferentes proyectos de la División de Información Geográfica, de los municipios que le sean asignados.	-Colaboré en la elaboración del expediente digital del municipio de <b>Salcajá</b> del departamento de <b>Quetzaltenango</b> , para la recopilación de información en la base de datos de la División de Información Geográfica.	100%	Finalizado




5) Otras actividades relacionadas con el servicio contratado o que le sean asignados por la autoridad superior.	-Colaboré con en el trabajo de elaboración de la base de datos de lugares poblados para su verificación en las respectivas municipalidades, con el fin de actualizar la certificación del ordenamiento territorial.	15%	En Proceso
	-Colaboré en brindar apoyo a la División de Fotogrametría y Cartografía para dar respuesta al oficio CC-390-11-2024-INSIVUMEH-MRMC-LEAL sobre el "Proyecto de Condominio La Ceiba, salida a Guatemala, fracción 10, calle del Micropacelamiento El Carmen, Municipio y Departamento de Escuintla.	100%	Finalizado

El presente informe describe lo actuado por el suscrito en cumplimiento a las actividades desarrolladas durante el periodo de la contratación, y acorde a los términos de referencia de la misma.

Atentamente,

(f)   
 Brian Alexander Méndez Orellana  
 DPI: 3666178850101  
 Celular: 55701043

Se hace constar que las actividades descritas en este informe responden a lo estipulado en el contrato administrativo y sus respectivos términos de referencia, y se encuentran recibidos de conformidad, por lo que autorizo a quién corresponda, para que procedan al trámite de pago de los honorarios correspondientes.

(f)   
 Ingeniero Ronal Vinicio Robles Pereira  
 Subdirector con Funciones Temporales  
 Instituto Geográfico Nacional,  
 Ingeniero Alfredo Obiols Gomez



Ing. Agr. Daunno Walther Chew Dávila  
 Director  
 Instituto Geográfico Nacional -IGN-  
 (f) 